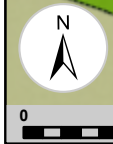


DORIS Landkarte

Erstellt für Maßstab M 1:1.000
 links unten: 71021 375622
 rechts oben: 71289 375805
 MGI_Austria_GK_Central

Quellen © DORIS, BEV
 Verwendung
 k.A.
 Ersteller
 guest (guest)
 Erstellungsdatum: 20.08.2025

Digitales Oberösterreichisches
 Raum-Informations-System [DORIS]
 A-4021 Linz, Bahnhofplatz 1
 +43 732-7720-12541
 doris.geol.post@ooe.gv.at
 https://doris.ooe.gv.at



Ersichtlichmachungen


Versorgung Punkte

KENNZAHL

 Verkabelte Hochspannungsleitung


 Unterirdische Kabelanlage


KENNZAHL

 Schutzstreifen für Stromleitungen

Verkehr Flächen


KENNZAHL

 Schutzzone für Straßen

 Begrenzungslinie der Straßenanlage

Bauland

KENNZAHL

 Wohngebiet

 Gemischtes Baugebiet

 Gebiet für Geschäftsbauten über 300 m² und maximal 1500 m² GVF

Widmungen

KENNZAHL

 Flächenmäßige Darstellung- fließender Verkehr

 Parkplatz

Grünland

KENNZAHL

 Land- und Forstwirtschaft, Ödland


KENNZAHL

 Grünzug


Orthofotos

 Sicherung

RGB

 Red: Band_1

 Green: Band_2


 Blue: Band_3

Orthofotos

RGB

 Red: Band_1

 Green: Band_2

 Blue: Band_3